D 1.2.1 VÝKOPY
1:100

VÝUKOVÁ VERZE ARCHICADU

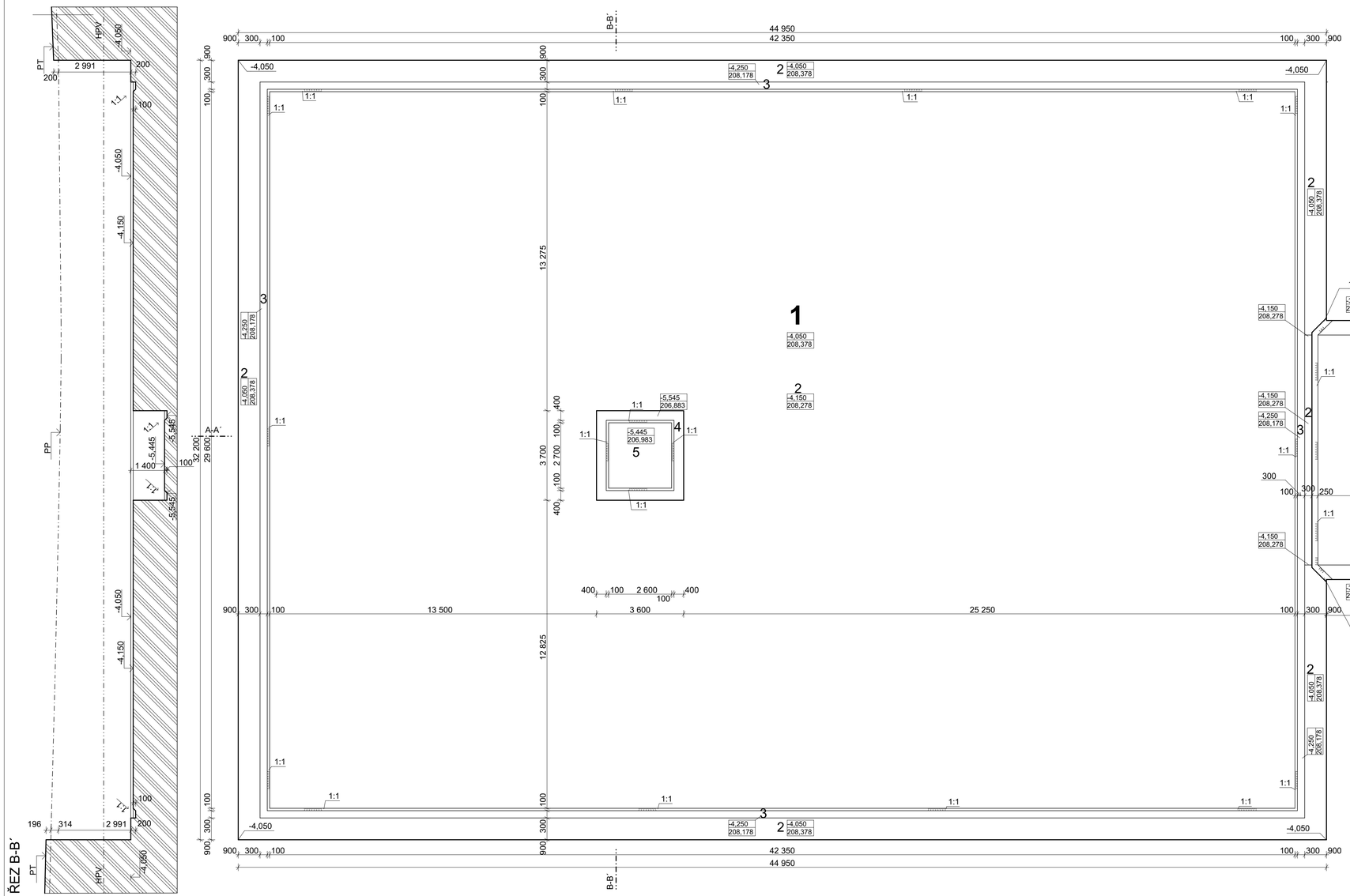

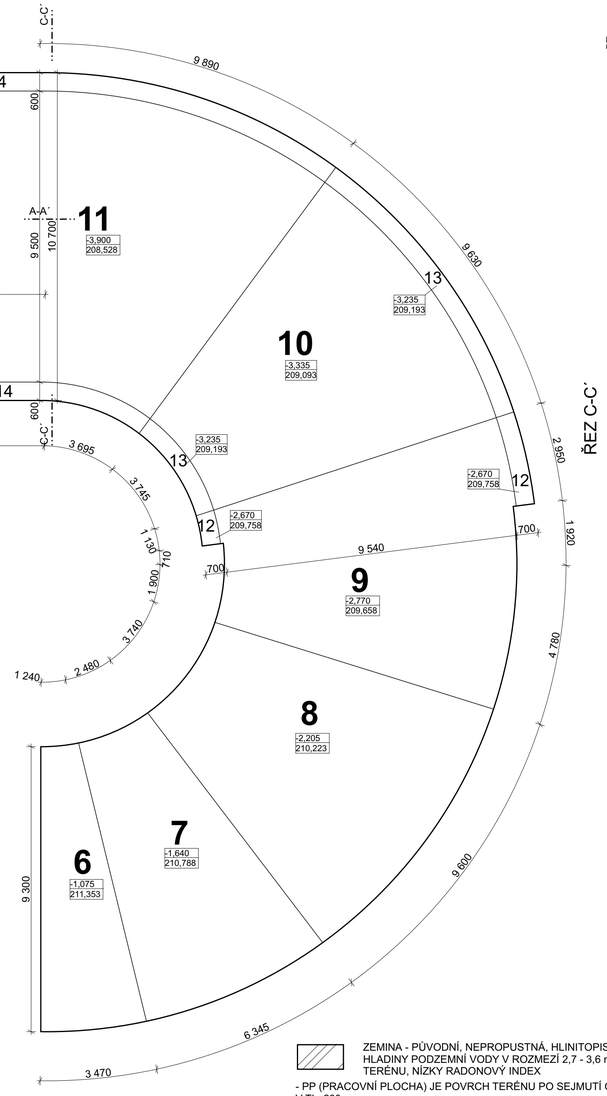

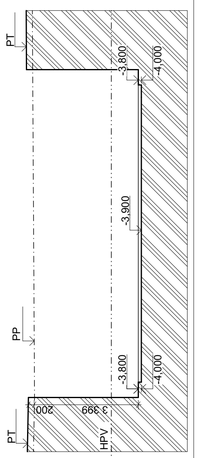

ŘEZ A-A´

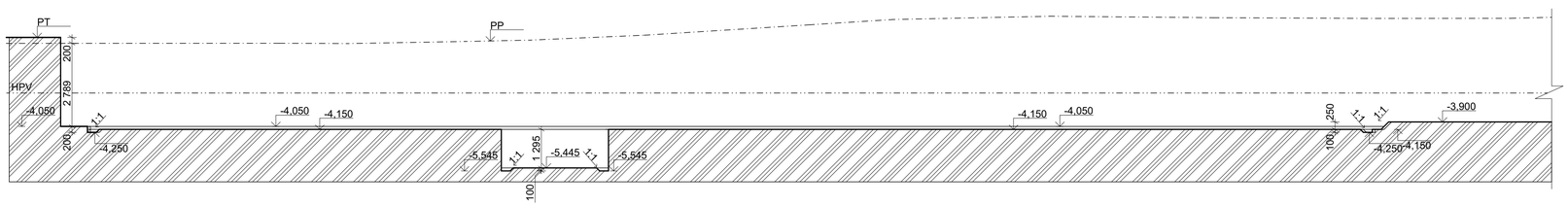

ZEMINA - PŮVODNÍ, NEPROPUSTNÁ, HLINITOPISČITÝ JÍL, VÝSKYT HLADINY PODZEMNÍ VODY V ROZMEZÍ 2,7 - 3,6 m POD ÚROVNÍ TERÉNU, NÍZKÝ RADONOVÝ INDEX

- PP (PRACOVNÍ PLOCHA) JE POVRCH TERÉNU PO SEJMUTÍ ORNICE V TL. 200 mm

- TŘÍDA TĚŽITELNOSTI ZEMINY 3 DLE ČSN 73 3050

- K ZAJIŠTĚNÍ VÝKOPŮ SE POUŽIJOU DOČASNÉ ŠTĚTOVÉ STĚNY ZE ZABERANĚNÝCH OCELOVÝCH ŠTĚTOVNIC TYPU LARSEN

S

0,000 = 212,428 m n.m., B.p.v. / SOUŘADNICOVÝ SYSTÉM S-JTSK

DRUH PRÁCE	DIPLOMOVÁ PRÁCE	FAKULTA STAVEBNÍ ústav pozemního stavitelství	
VYPRACOVAL	Bc. Michal Sikora		
VEDOUCÍ PRÁCE	doc. Ing. Miloš Lavický Ph.D.		
STAVEBNÍK	Jakub Sikora		
MÍSTO STAVBY	Hrubého 2938/16 Brno-Královo Pole Brno-město 612 00 Česko		
NÁZEV STAVBY	Administrativní budova	FORMÁT	8xA4
STAVEBNÍ OBJEKT	SO 01	DATUM	11.01.2023
ČÁST	STAVEBNĚ KONSTRUKČNÍ ŘEŠENÍ	STUPEŇ PD	DPS
OBSAH: VÝKOPY		MEŘÍTKO 1:100	Č. VÝKRESU D 1.2.1